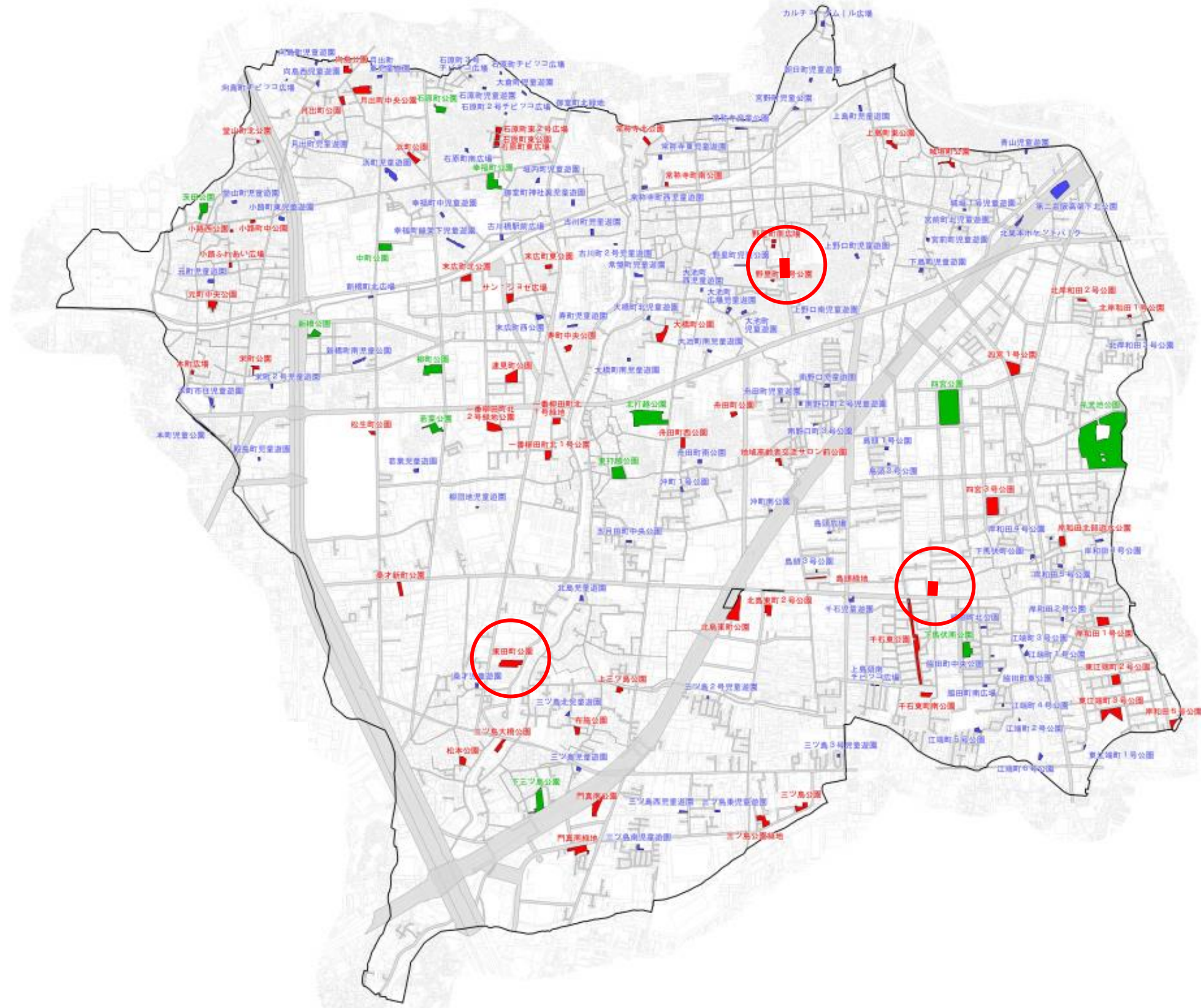
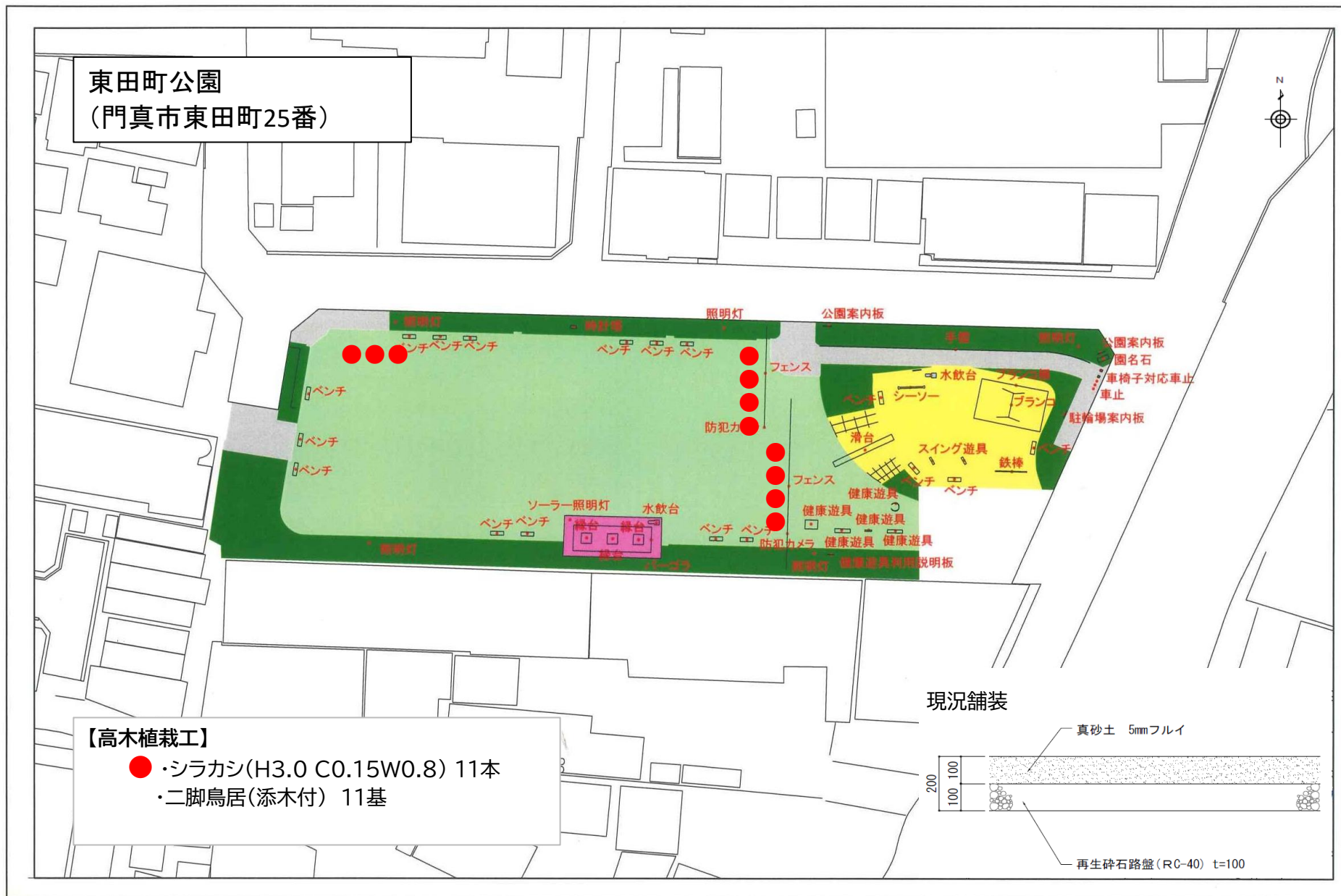


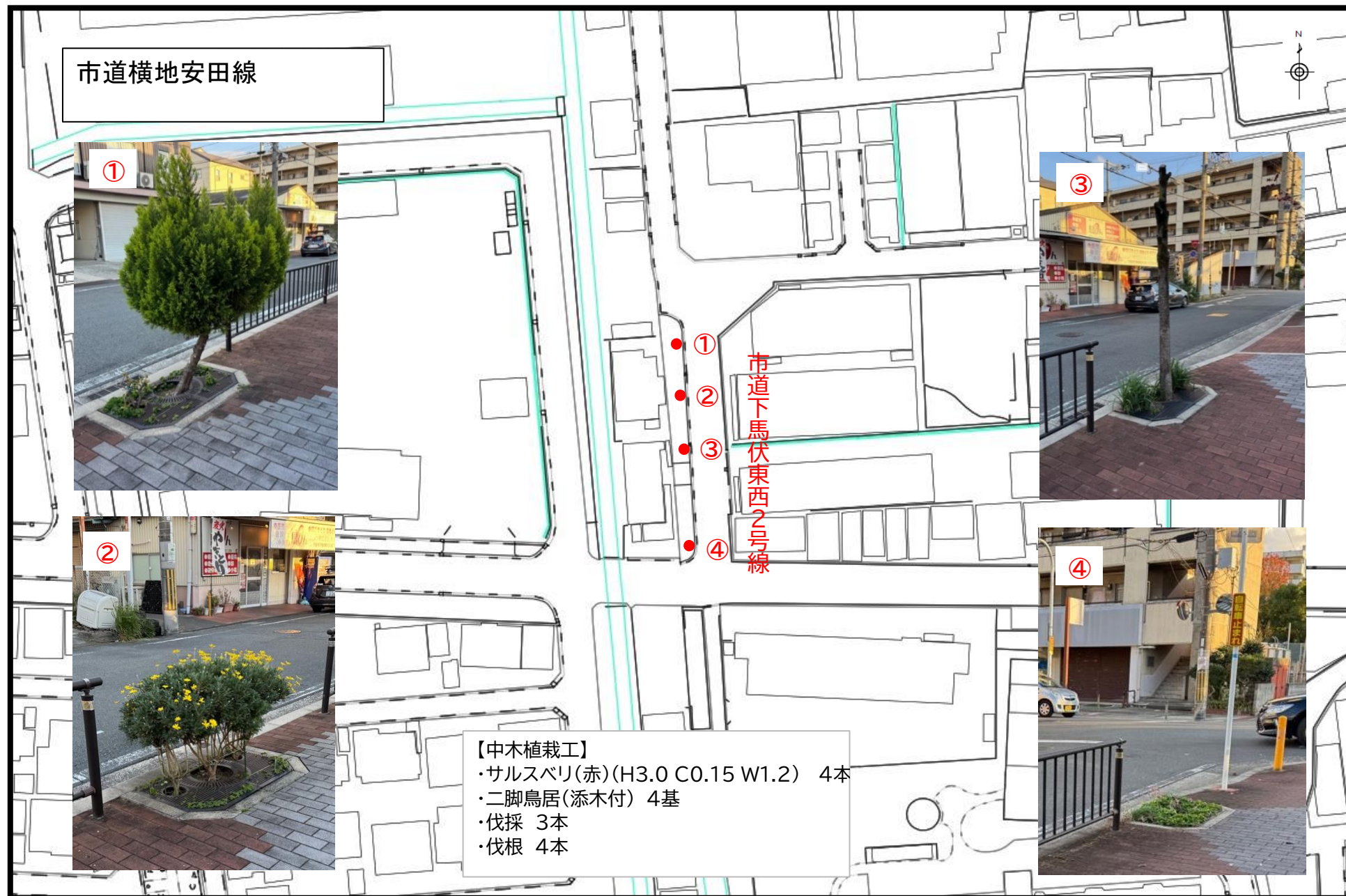
位置図



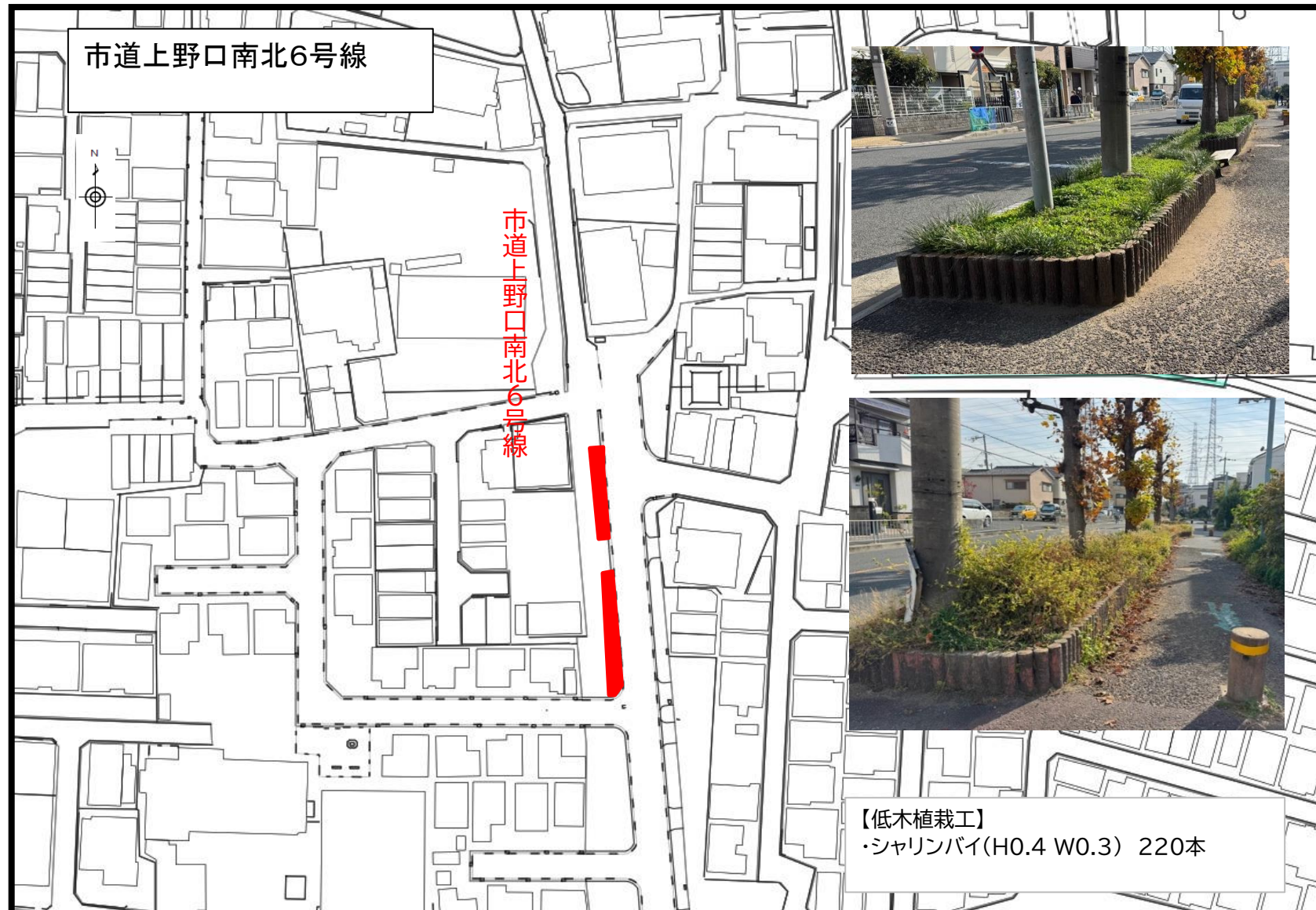
平面图



平面図



平面図

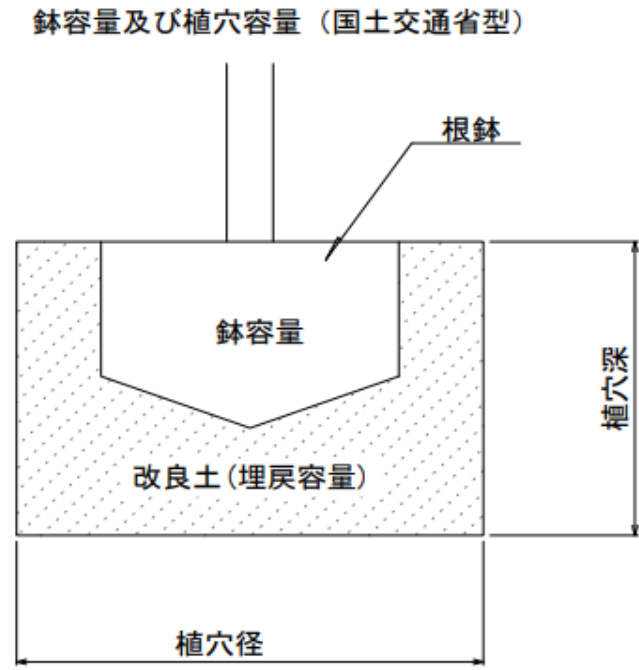


高木・中低木土壌改良（施肥）

- ・土壌改良は下表の埋戻容量相当に行う。
- ・改良土の内訳は下表のとおりとする。

改良土内訳（1m3当り）

現場土（良質土）	真珠岩系パーライト	パーク堆肥
0.65m3	200リットル	150リットル（75kg）



鉢容量及び植穴容量（国土交通省型）（注）埋戻容量＝改良土容量

形状	タイプ	幹周 (cm) (中低木は樹高 (cm))	鉢径 (cm)	鉢の深さ (cm)	植穴径 (cm)	植穴深さ (cm)	鉢容量 (m3)	植穴容量 (m3)	埋戻容量 (m3)	改良土内訳			緩効性肥料 (kg)
										現場土 (m3) 65%	真珠岩系 パーライト (リットル) 20%	バーク堆肥 (リットル) 15%	
高木	A	10未満	33	25	69	37	0.017	0.090	0.073	0.047	15	11	0.18
	B	10以上15 "	38	28	75	40	0.028	0.140	0.112	0.073	22	17	0.18
	C	15 " 20 "	47	33	87	46	0.061	0.270	0.209	0.136	42	31	0.23
	D	20 " 25 "	57	39	99	53	0.110	0.440	0.330	0.215	66	50	0.28
	E	25 " 30 "	66	45	111	59	0.176	0.656	0.480	0.312	96	72	0.28
	F	30 " 35 "	71	48	117	62	0.210	0.760	0.550	0.358	110	83	0.38
	G	35 " 45 "	90	59	141	75	0.400	1.340	0.940	0.611	188	141	0.44
	H	45 " 60 "	113	74	171	90	0.740	2.280	1.540	1.001	308	231	0.51
	I	60 " 75 "	141	91	207	109	1.320	3.700	2.380	1.547	476	357	1.02
	J	75 " 90 "	170	108	243	128	2.080	5.450	3.370	2.191	674	506	1.02
中低木	K	30未満	15	8	29	23	0.001	0.015	0.014	0.009	3	2	0.09
	L	30以上50 "	17	10	33	26	0.002	0.022	0.020	0.013	4	3	0.09
	M	50 " 80 "	20	12	37	28	0.004	0.030	0.026	0.017	5	4	0.11
	N	80 " 100 "	22	13	41	31	0.005	0.040	0.035	0.023	7	5	0.11
	O	100 " 150 "	26	16	46	35	0.008	0.057	0.049	0.032	10	7	0.15
	P	150 " 200 "	30	19	54	40	0.013	0.090	0.077	0.050	15	12	0.15
	Q	200 " 250 "	35	23	61	46	0.022	0.133	0.111	0.072	22	17	0.23
	R	250 " 300 "	40	26	69	51	0.032	0.188	0.156	0.101	31	23	0.23

タイプE：東田町公園・市道上馬伏東西2号線 タイプL：市道上野口南北6号線
※東田町公園は購入土、市道上馬伏東西2号線・市道上野口南北6号線は現場土にて埋め戻し